







- LEGENDE**
-  Weg (wassergebundene Decke)
  -  Pfad (Rindenbelag)
  -  Belegungsbaum / Markierungsnummer
  -  Waldbaum Bestand
  -  Abgrenzung Ruhewald
  -  Bereich für auswärtige Verstorbene

<b>KLENKE LANDSCHAFTSARCHITEKTUR</b> DIETMAR KLENKE DIPL.-ING. (FH) FREIER GARTEN- UND LANDSCHAFTSARCHITEKT BRUNNENSTRASSE 3 75233 TIEFENBRONN		 TEL: 07234 980306 FAX: 07234 980307	
AUFTRAGGEBER GEMEINDE UNTERREICHENBACH			
PROJEKT RUHEWALD KAPFENHARDT			
PLANNR. 1 266 6	PLANNHALT ÜBERSICHTSPLAN MIT BAUMSTANDORTEN M 1:250		
BL. GR. 118,9 x 84,1	DATUM 18.06.2018	BEARB. DK/KK	GEZ. VK/KK